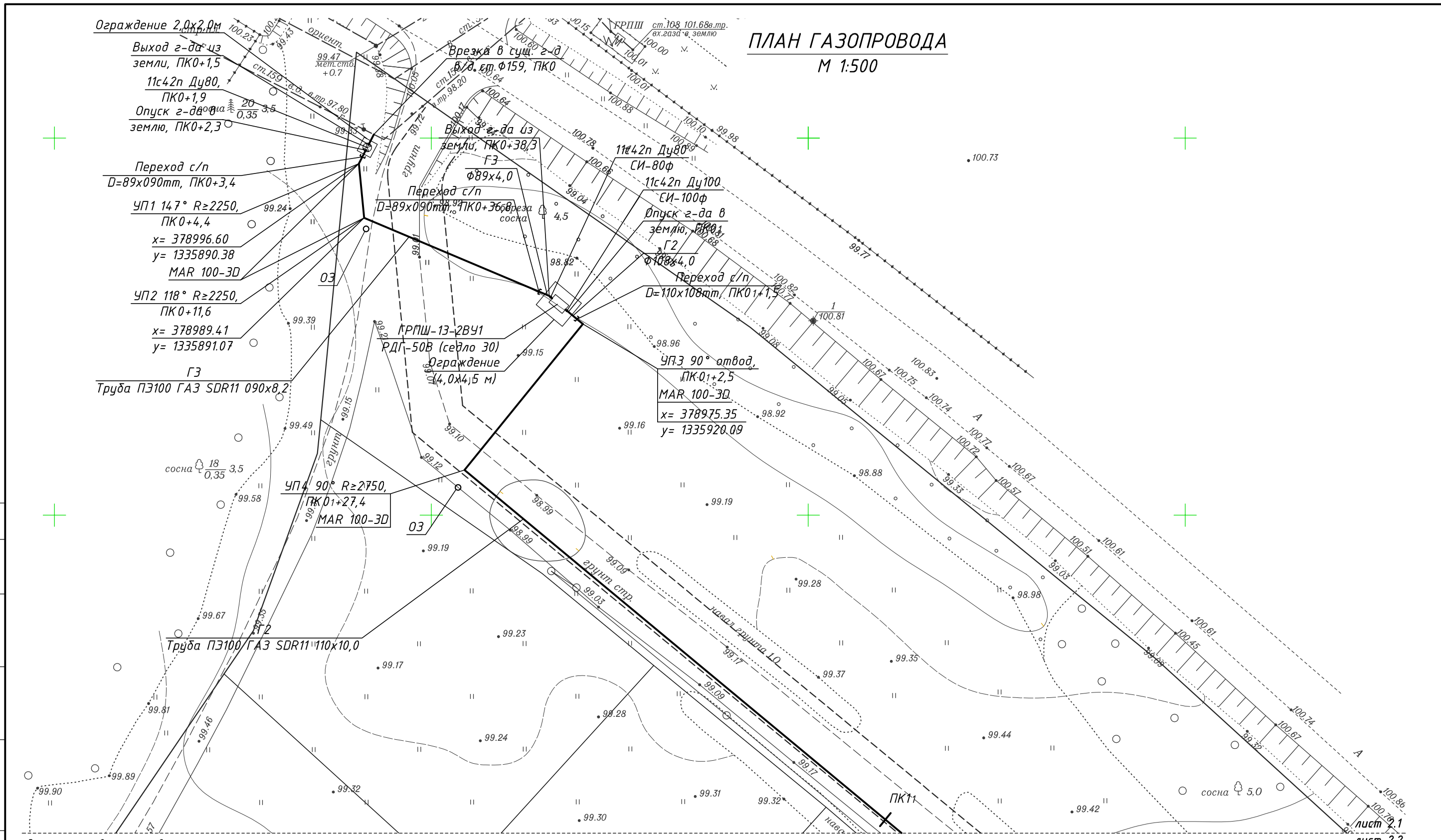


# ПЛАН ГАЗОПРОВОДА М 1:500



Инв.№ подл. Подпись и дата. Взам.инв.№

Линия стыковки листов

## УСЛОВНЫЕ ОБОЗНАЧЕНИЯ

- Проектируемый газопровод
- Существующий газопровод
- Воздушная ЛЭП
- ВЛ-0,4кВ

## Примечания

1. Охранная зона газопровода - территория, ограниченная условными линиями, проходящими на расстоянии 2,0 м с каждой стороны газопровода.
2. Охранная зона ГРПШ - территория, ограниченная замкнутой линией, проходящей на расстоянии 10,0 м с каждой стороны ГРПШ.

68-04/15-ГСН					
Изм.	Кол.уч.	Лист	№ док.	Подпись	Дата
Разраб.		Горохов			04.15
ГИП		Горохова			04.15
Провер.		Горохова			04.15
Н. конт.		Горохова			04.15
Газопроводы высокого и среднего давления для жилых домов ДНП "Серебряный Бор", расположенных на земельном участке кад. №76:107101:861 в Ярославском районе, Пестрцовском с/о, пос. Красный Бор.					
Газоснабжение. Наружные газопроводы					
План газопровода					
			Стадия	Лист	Листов
			Р	2.1	
ООО "ГАРАНТПРОЕКТ"					
Формат А3					

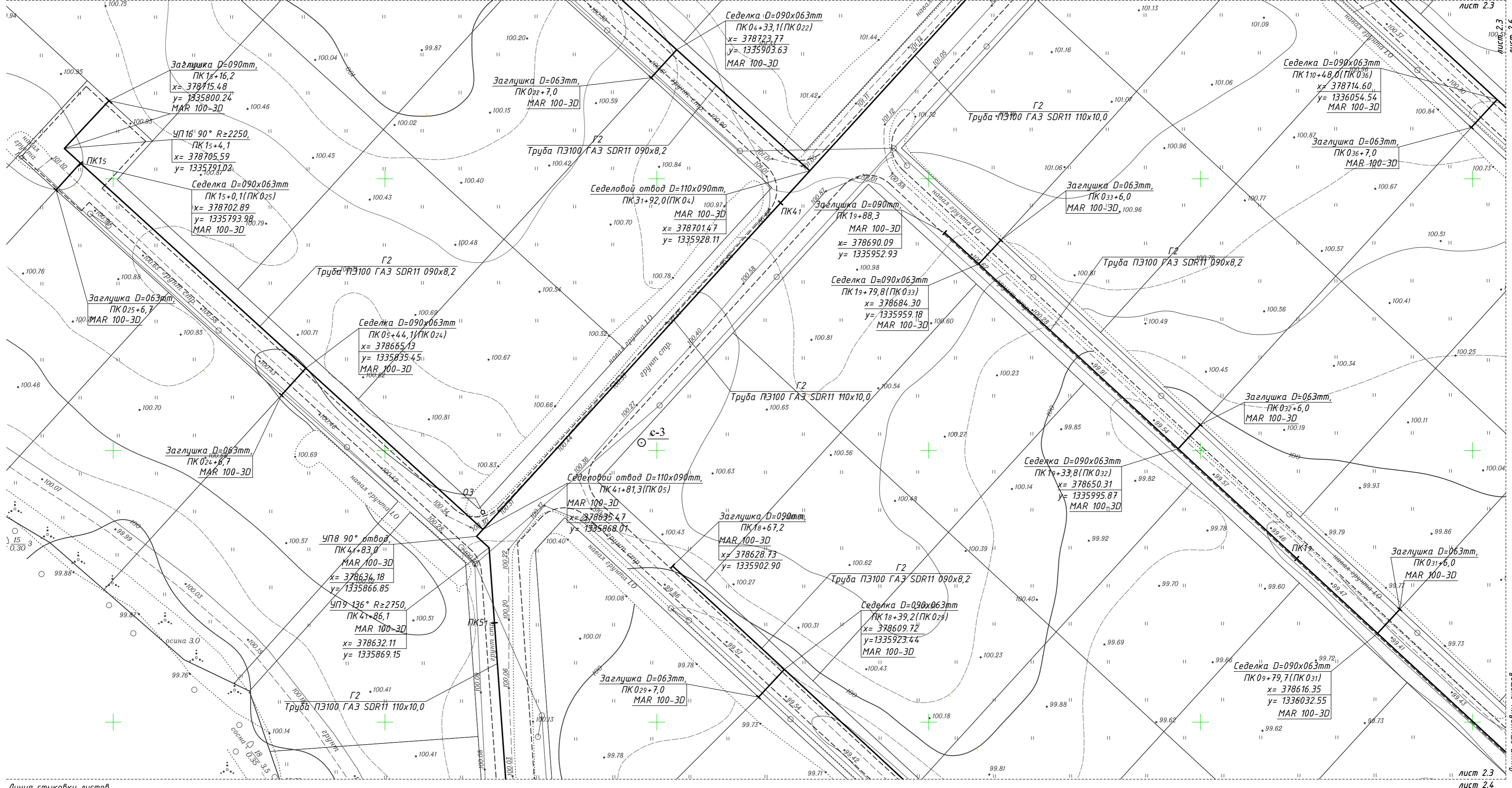
лист 1  
лист 2.2



ПЛАН ГАЗОПРОВОДА  
М 1:500

Линия стыковки листов

лист 2.2  
лист 2.3



лист 2.3  
лист 2.4

СОГЛАСОВАНО

Инв.№ подл. Подпись и дата. Взам.инв.№

Изм.	Кол.уч.	Лист	№ док.	Подпись	Дата	68-04/15-ГСН	Лист 2.3

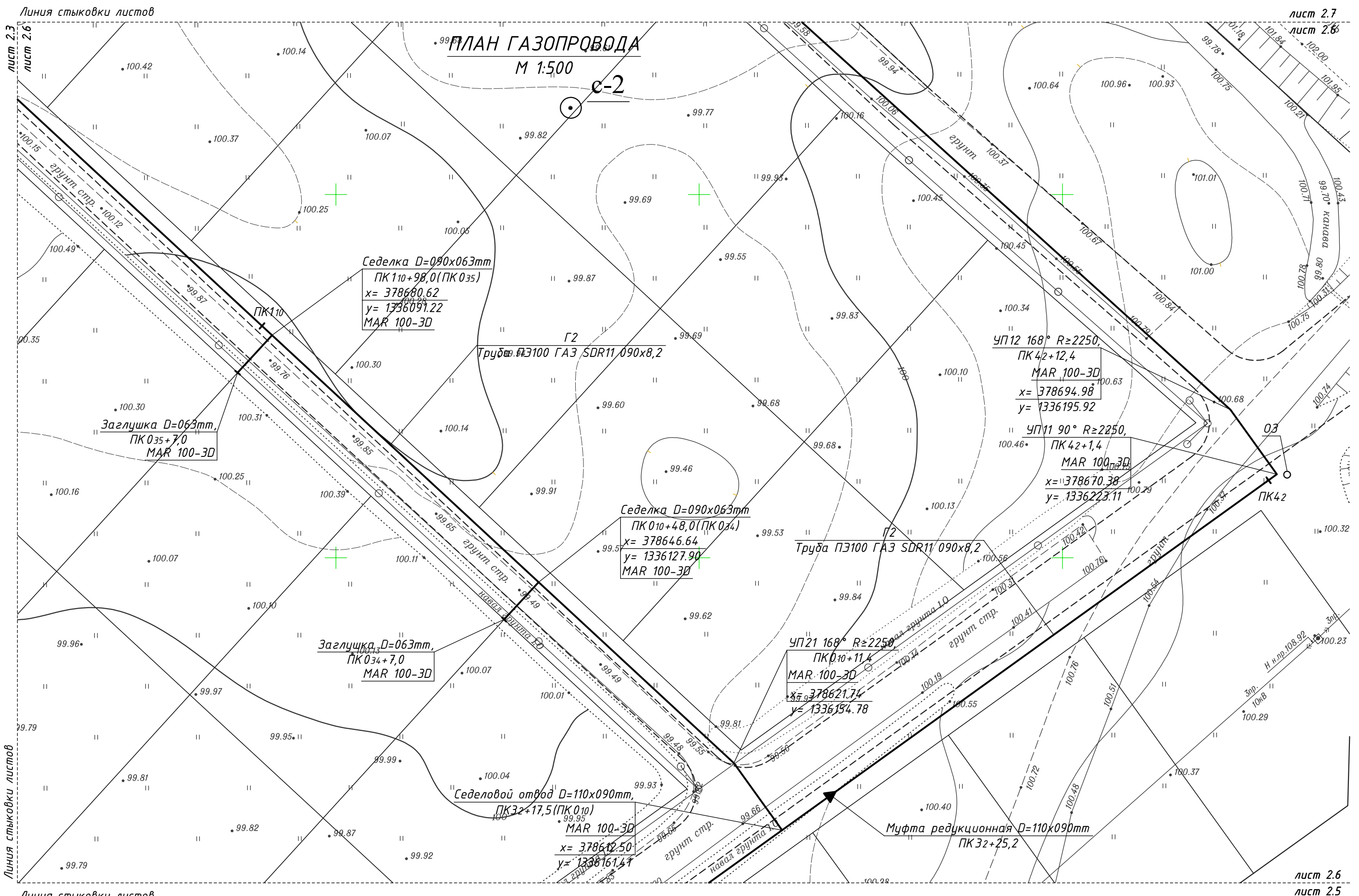
Формат А2





**ПЛАН ГАЗОПРОВОДА**  
М 1:500

с-2



СОГЛАСОВАНО

Инв.№ подл. Подпись и дата Взам.инв.№

Изм.	Кол.уч.	Лист	№ док.	Подпись	Дата	68-04/15-ГСН	Лист
		2.6					2.6

Формат А3

# ПЛАН ГАЗОПРОВОДА

М 1:500



СОГЛАСОВАНО

Инв.№ подл. Подпись и дата Взам.инв.№

Линия стыковки листов

Линия стыковки листов

Яросль  
лист 2.7  
лист 2.6

Изм.	Кол.уч.	Лист	№ док.	Подпись	Дата

68-04/15-ГСН

Лист

2.7

Формат А3

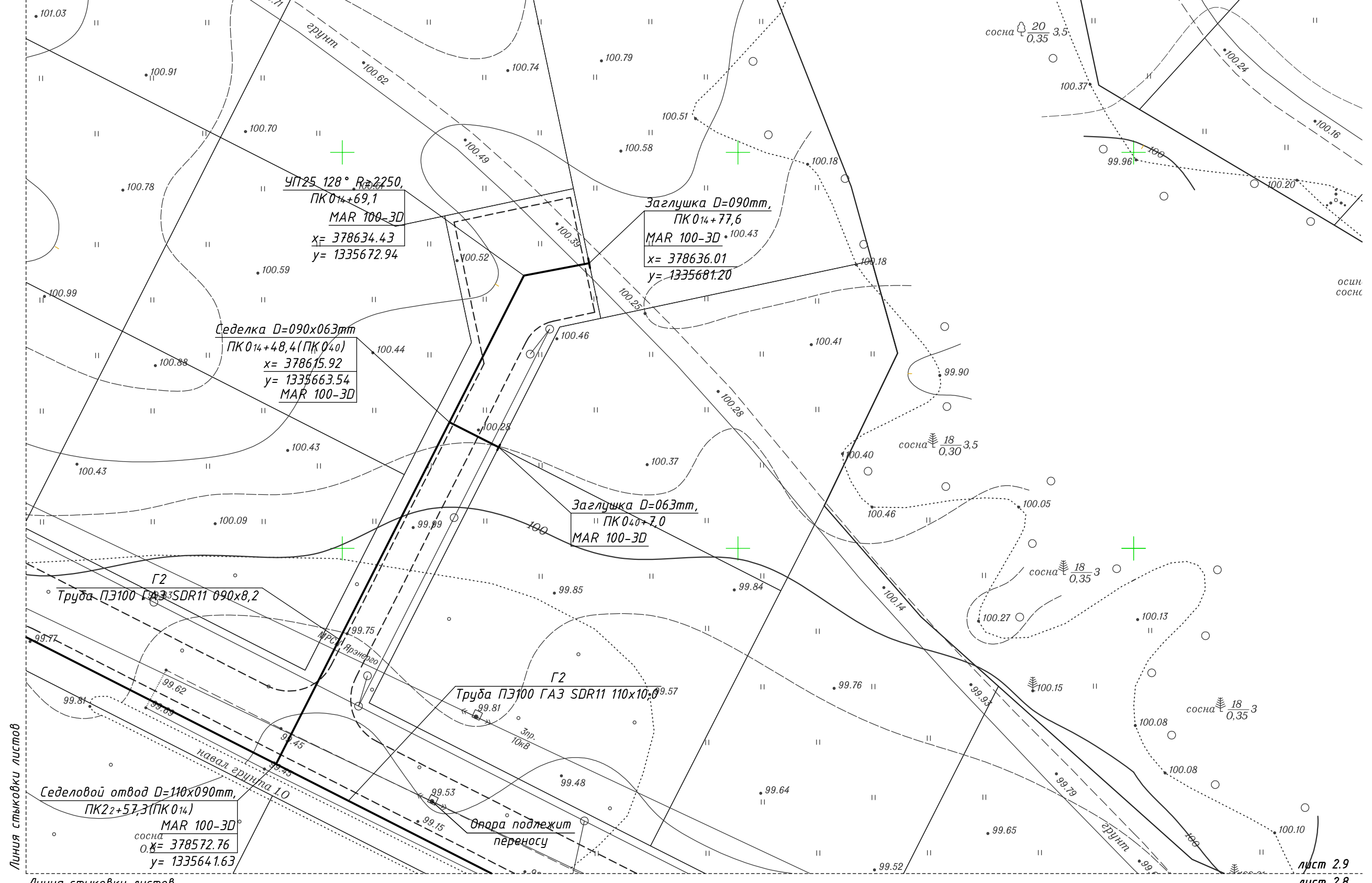




СОГЛАСОВАНО

Инв.№ подл. Подпись и дата Взам.инв.№

лист 2.10  
лист 2.9



Линия стыковки листов

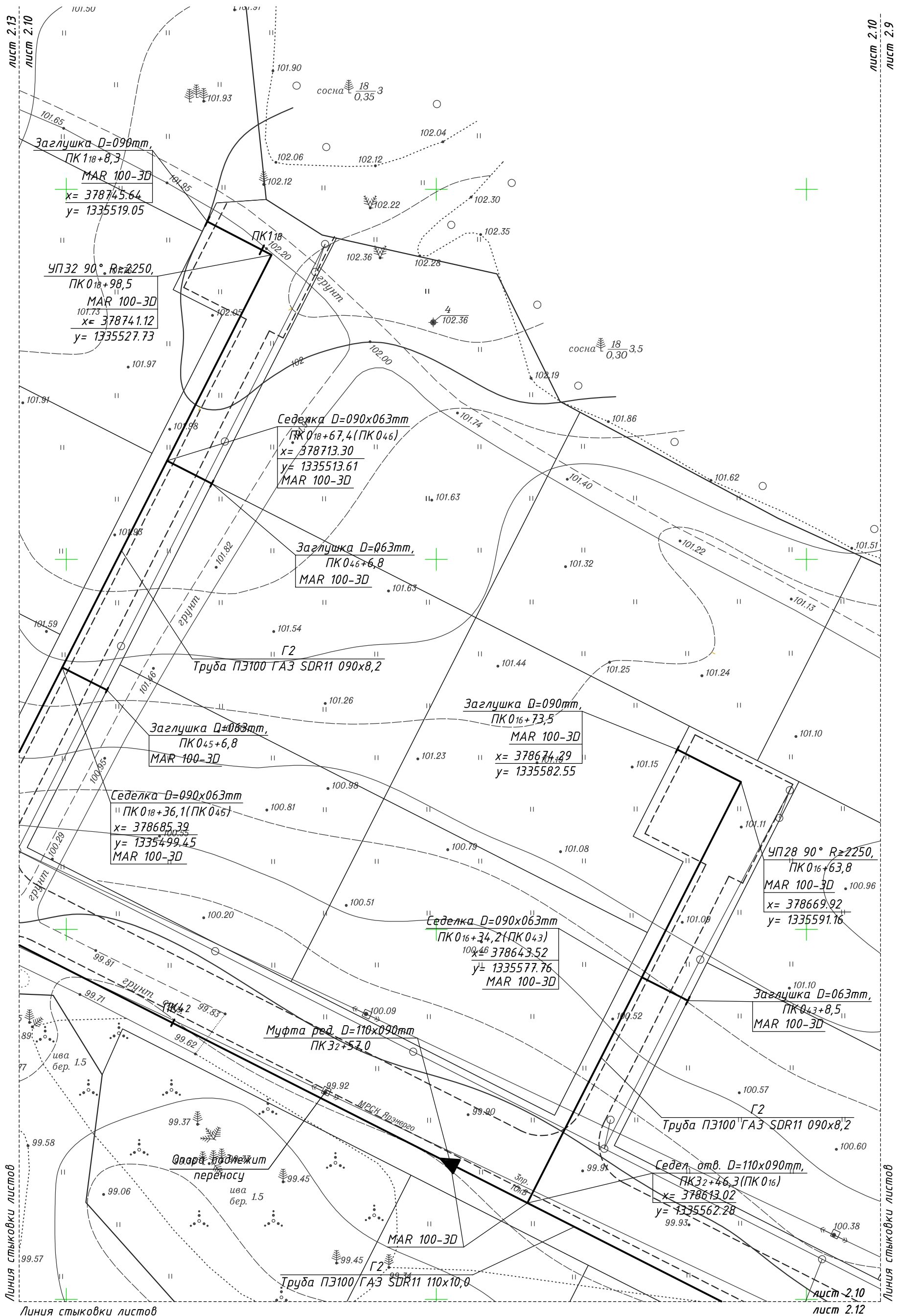
лист 2.9  
лист 2.8

Изм.	Кол.уч.	Лист	№ док.	Подпись	Дата	68-04/15-ГСН	Лист
							2.9

Формат А3

# ПЛАН ГАЗОПРОВОДА

М 1:500



СОГЛАСОВАНО

Инв.№ подл. Подпись и дата Взам.инв.№

Изм.	Кол.уч.	Лист	№ док.	Подпись	Дата

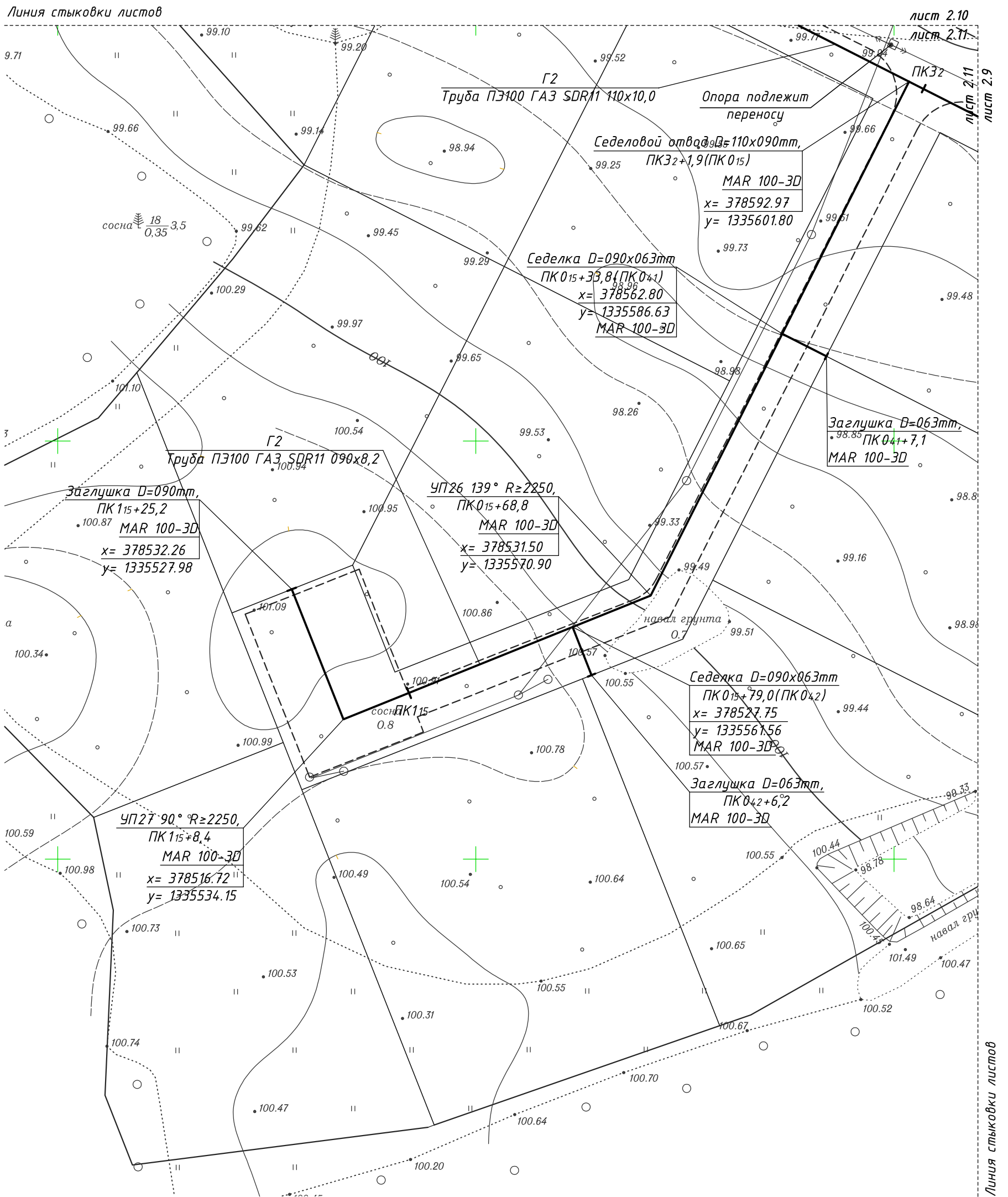
68-04/15-ГСН

Формат А3

Лист  
2.10

# ПЛАН ГАЗОПРОВОДА

## М 1:500



Инв.№ подл. Подпись и дата  
Взам.инв.№

Изм.	Кол.уч.	Лист	№ док.	Подпись	Дата

68-04/15-ГСН

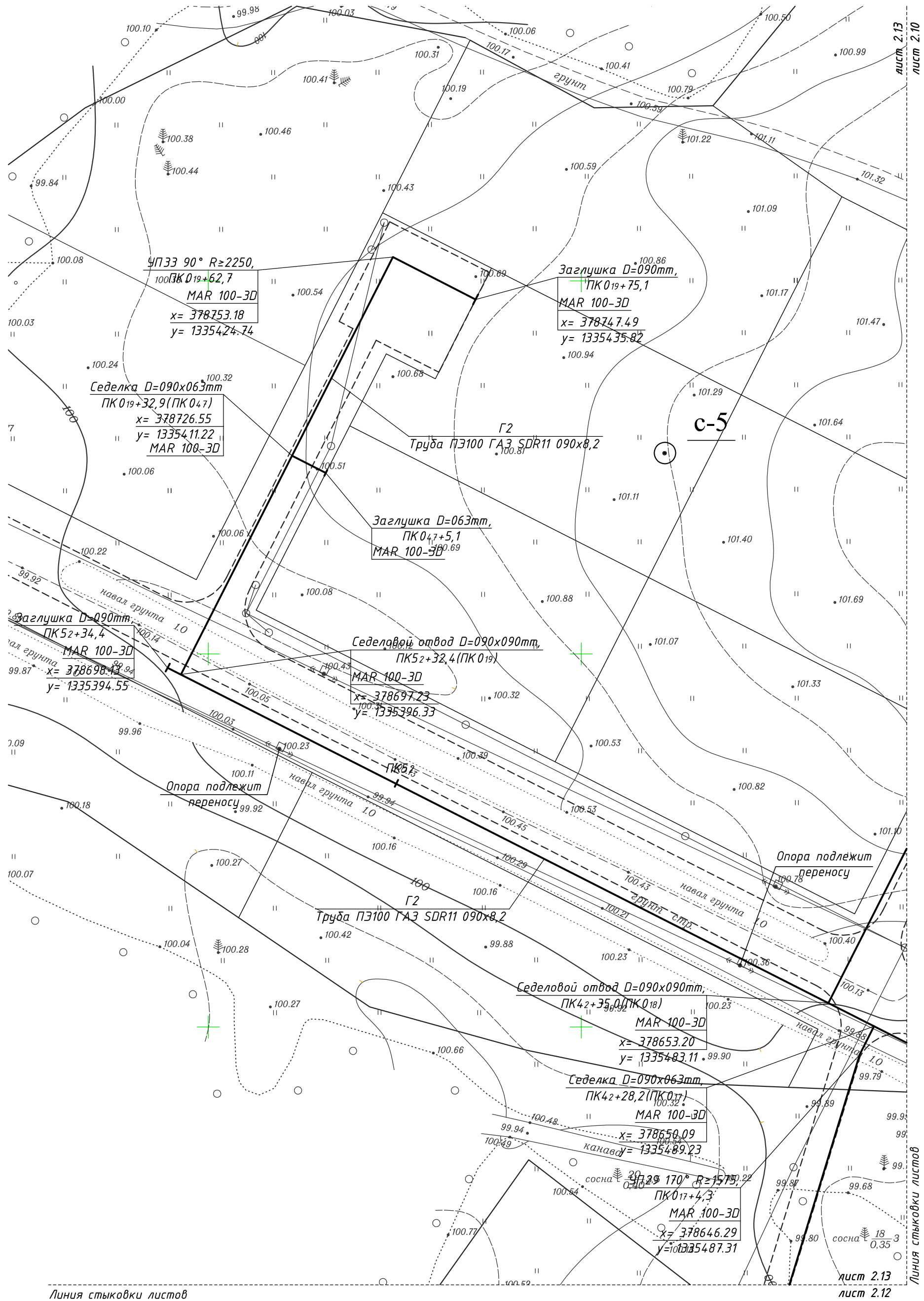
Лист  
2.11

Формат А3



# ПЛАН ГАЗОПРОВОДА

М 1:500



Инв.№ подл. Подпись и дата Взам.инв.№

Изм.	Кол.уч.	Лист	№ док.	Подпись	Дата

68-04/15-ГСН

Формат А3

Лист  
2.13

Кому Обществу с ограниченной  
 (наименование застройщика)  
ответственностью «Ярославские  
 (фамилия, имя, отчество – для граждан,  
коммунальные сети» 150044, г. Ярославль,  
 полное наименование организации – для юридических лиц),  
пр-т Октября, д.87а, стр.9, офис 1  
 его почтовый индекс и адрес, адрес электронной почты)

**РАЗРЕШЕНИЕ  
на строительство**

Дата 07.09.2015г.

№ 76-RU76517305-119-2015

Администрация Заволжского сельского поселения  
 (наименование уполномоченного федерального органа исполнительной власти или органа исполнительной  
 власти субъекта Российской Федерации,

Ярославского муниципального района Ярославской области  
 или органа или органа местного самоуправления, осуществляющих выдачу разрешения на строительство.  
 Государственная корпорация по атомной энергии «Росатом»)

в соответствии со статьей 51 Градостроительного кодекса Российской Федерации разрешает:

1	Строительство объекта капитального строительства	
	Реконструкцию объекта капитального строительства	
	Работы по сохранению объекта культурного наследия, затрагивающие конструктивные и другие характеристики надежности и безопасности такого объекта	
	Строительство линейного объекта (объекта капитального строительства, входящего в состав линейного объекта)	V
	Реконструкцию линейного объекта (объекта капитального строительства, входящего в состав линейного объекта)	
2	Наименование объекта капитального строительства (этапа) в соответствии с проектной документацией	<i>Газопроводы высокого и среднего давления для жилых домов ДНП «Серебряный Бор» на земельном участке кад. №76:107101:861 в Ярославском районе, Пестрецовском с/о, пос. Красный Бор</i>
	Наименование организации, выдавшей положительное заключение экспертизы проектной документации, и в случаях, предусмотренных законодательством Российской Федерации, реквизиты приказа об утверждении положительного заключения государственной экологической экспертизы	<i>ООО «Национальная Экспертная Палата»</i>
	Регистрационный номер и дата выдачи положительного заключения экспертизы проектной документации и в случаях, предусмотренных законодательством Российской Федерации, реквизиты приказа об утверждении положительного	<i>№4-1-1-0446-15 от 28.08.2015г.</i>

	заклучения государственной экологической экспертизы			
3	Кадастровый номер земельного участка (земельных участков), в пределах которого (которых) расположен или планируется расположение объекта капитального строительства	76:17:107101:3554		
	Номер кадастрового квартала (кадастровых кварталов), в пределах которого (которых) расположен или планируется расположение объекта капитального строительства	76:17:107101		
	Кадастровый номер реконструируемого объекта капитального строительства	--		
3.1	Сведения о градостроительном плане земельного участка	<i>№RU76517305-079-2015, подготовлен 08.06.2015г. Администрацией Заволжского сельского поселения</i>		
3.2	Сведения о проекте планировки и проекте межевания территории	--		
3.3	Сведения о проектной документации объекта капитального строительства, планируемого к строительству, реконструкции, проведению работ сохранения объекта культурного наследия, при которых затрагиваются конструктивные и другие характеристики надежности и безопасности объекта	<i>Разработана ООО «Гарантпроект» в 2015 году (шифр 68-04/15-ГСН)</i>		
4	Краткие проектные характеристики для строительства, реконструкции объекта капитального строительства, объекта культурного наследия, если при проведении работ по сохранению объекта культурного наследия затрагиваются конструктивные и другие характеристики надежности и безопасности такого объекта:			
	Наименование объекта капитального строительства, входящего в состав имущественного комплекса, в соответствии с проектной документацией:	--		
	Общая площадь (кв. м):	--	Площадь участка (кв. м):	--
	Объем (куб. м):	--	в том числе подземной части (куб. м):	--
	Количество этажей (шт.):	--	Высота (м):	--
	Количество подземных этажей (шт.):	--	Вместимость (чел.):	--
	Площадь застройки (кв. м):	--		
	Иные показатели:	--		



5	Адрес (местоположение) объекта:	<i>Ярославская обл., Ярославский р-н, Заволжское сельское поселение</i>
6	Краткие проектные характеристики линейного объекта:	
	Категория (класс):	<i>II</i>
	Протяженность:	<i>3,893 км</i>
	Мощность (пропускная способность, грузооборот, интенсивность движения):	--
	Тип (КЛ, ВЛ, КВЛ), уровень напряжения линий электропередачи	--
	Перечень конструктивных элементов, оказывающих влияние на безопасность:	--
	Иные показатели:	--

Срок действия настоящего разрешения – до “ 07 ” сентября 20 16 г. в соответствии с Проектом организации строительства

**Заместитель Главы Администрации  
Заволжского сельского поселения**

(должность уполномоченного сотрудника органа, осуществляющего выдачу разрешения на строительство)

  
(подпись)

И. К. Бурлакова  
(расшифровка подписи)

“ 07 ” сентября 20 15 г.

М.П.

Действие настоящего разрешения продлено до “ \_\_\_ ” \_\_\_\_\_ 20 \_\_\_ г.

(должность уполномоченного сотрудника органа, осуществляющего выдачу разрешения на строительство)

(подпись)

(расшифровка подписи)

“ \_\_\_ ” \_\_\_\_\_ 20 \_\_\_ г.

М.П.

